






Beslutskarta Bilaga 1a

-  Reservatsgräns
-  Reservatsgräns under bro
-  Lärjeån
-  Övriga vattendrag
-  Kommungräns

0 1000 2000 3000 m

Skala 1:32000

Naturreseptat
Lärjeåns dalgång
Göteborgs stad

Dnr: 1935/88
Koncept 2019-05-21

© Göteborgs Stad
© Lantmäteriet
SWEREF99 12 00
EPSG:3700

